

5.2 - PLAN DE ZONAGE  
- Agglomération -

Révision du P.O.S. et transformation en P.L.U.







Vu pour être annexé à la délibération du Conseil Municipal en date du

Dossier d'Approbation

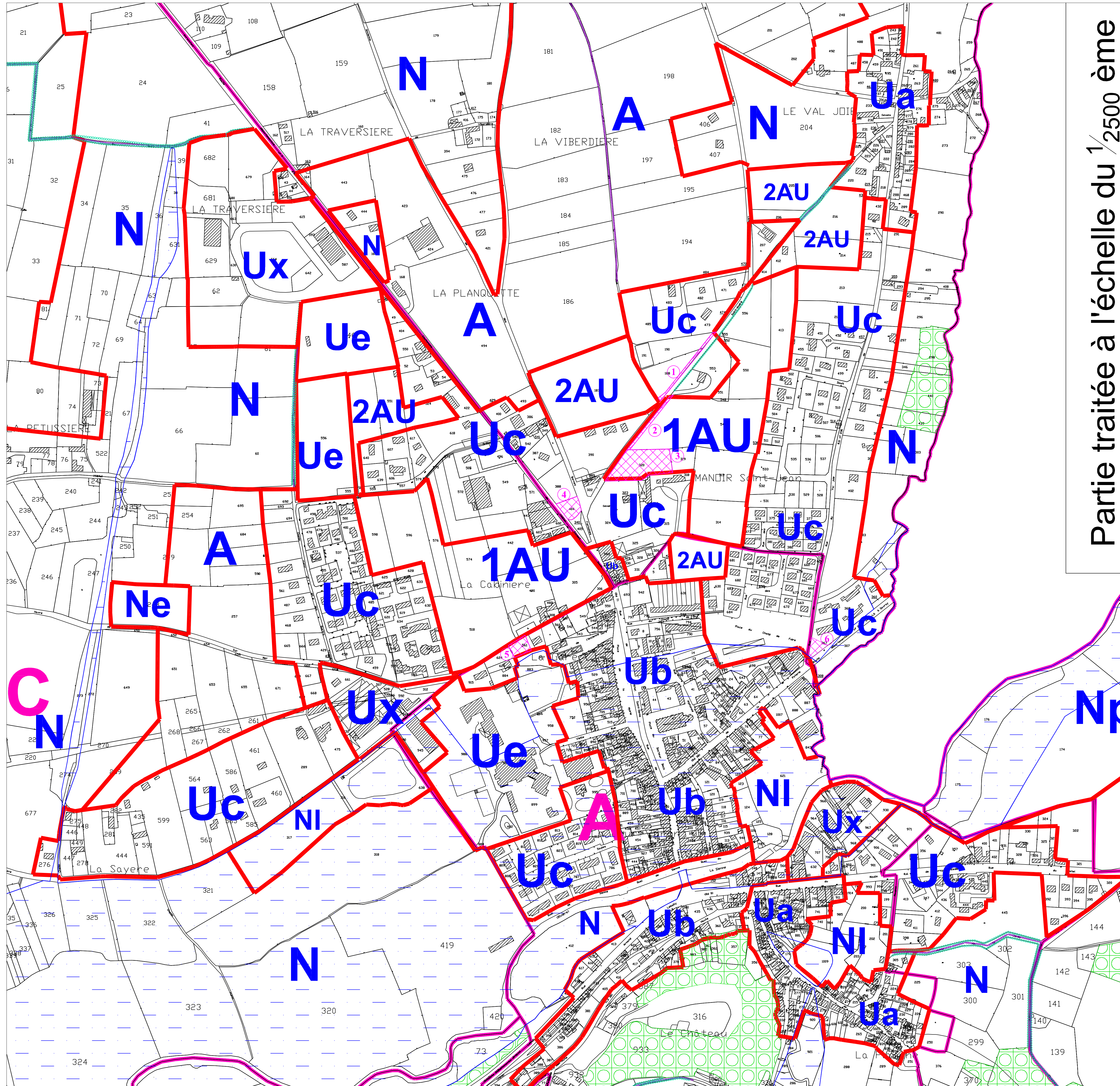
Echelle : 1/2500

210, Rue Alexis de Tocqueville  
Parc d'Activités du Golf  
50000 Saint-Lô  
Tél 02 33 75 63 52  
Fax 02 33 75 62 47  
Email : contact@planis.fr

Légende :

-  Limite de zone
-  Emplacement réservé (pour équipements publics)
-  Zone inondable  
(Sources : PPRI de la Sienne (tous les aléas) - juillet 2004; Atlas régional des zones inondables - DIREN 30/11/2006)
-  Espace Boisé Protégé en vertu de l'article L.123.1
-  Chemin à conserver (article L.123.1.6 du CU)
-  Haie à protéger (article L.123.1.7 du CU)

EMPLACEMENTS RESERVES			
N°	Destination	Bénéficiaire	Superficie
1	Elargissement de voirie	Conseil Général	3 m x 135 ml
2	Elargissement de voirie	Conseil Général	3,3 m x 100 ml
3	Extension du cimetière	Commune	3454 m2
4	Aménagement de carrefour	Commune	783 m2
5	Création de voirie et liaison piétonne	Commune	633 m2
6	Aménagement de carrefour	Commune	456 m2



Partie traitée à l'échelle du 1/2500 ème